







PETA JALUR PEMANJATAN JALUK J TEBING SIUNG *ROCK TRIP I* KAPALA MAGMAGAMA



0 m 2,5 m 5 m

Legenda

-  jalur pemanjatan
-  start jalur pemanjatan
-  top jalur pemanjatan
-  bold / anchor

Tebing Siung berada di utara dari Pantai Siung, Desa Purwodadi, Tepus, Kabupaten Gunung Kidul, Daerah Istimewa Yogyakarta. Tebing Siung sendiri memiliki jalur pemanjatan untuk *rock climbing* cukup banyak dan bervariasi dimana terdapat 11 blok tebing yang bisa di panjat. Blok J seperti gambar diatas merupakan jalur yang cukup jauh dari Pantai Siung yang harus berjalan melewati perkebunan warga kurang lebih 10 menit dengan jalan kaki. Terdapat 2 jalur pemanjatan pada blok j seperti pada gambar diatas, jalur pemanjatan diatas memiliki *grade* 5b disetiap jalurnya (*via The Crag*). Blok J memiliki ketinggian 10 sampai 15 meter. Pemanjatan pada Tebing Siung blok J ini merupakan teknik pemanjatan sport. Litologi pada Tebing Siung sendiri merupakan batugamping karena tebing siung merupakan karst Gunung Sewu